












УСЛОВНЫЕ ОБОЗНАЧЕНИЯ	
	Граница населенного пункта
	Граница проектирования
	Красные линии, устанавливаемые проектом планировки территории
	Линии отступа от красных линий (регулирования застройки)
	Границы существующих земельных участков
	Кадастровый номер существующего земельного участка

	Граница образуемого земельного участка
	Условный номер образуемого земельного участка
	Граница изменяемого земельного участка
	Исходный номер земельного участка
	Характерная точка границы образуемого земельного участка

						Муниципальный контракт № 022/03-19 от 11 июля 2018 г.					
						Заказчик: Администрация муниципального образования Тбилисский район					
						Документация по планировке территории (проект планировки территории и проект межевания территории) северной части села Ветрышоры, осязающей перешейкомы и ул. Мухомовой					
Изм.	Кол.ч	Листы	Итого	Подп.	Дата	Масштаб		Лист	Листов		
Исполнитель	Лесная		08.18			Проект межевания территории		ММ-2	1	1	
						Чертеж границ образующих земельных участков М 1:2000		ИП Лесная А.В. 2018г.			